

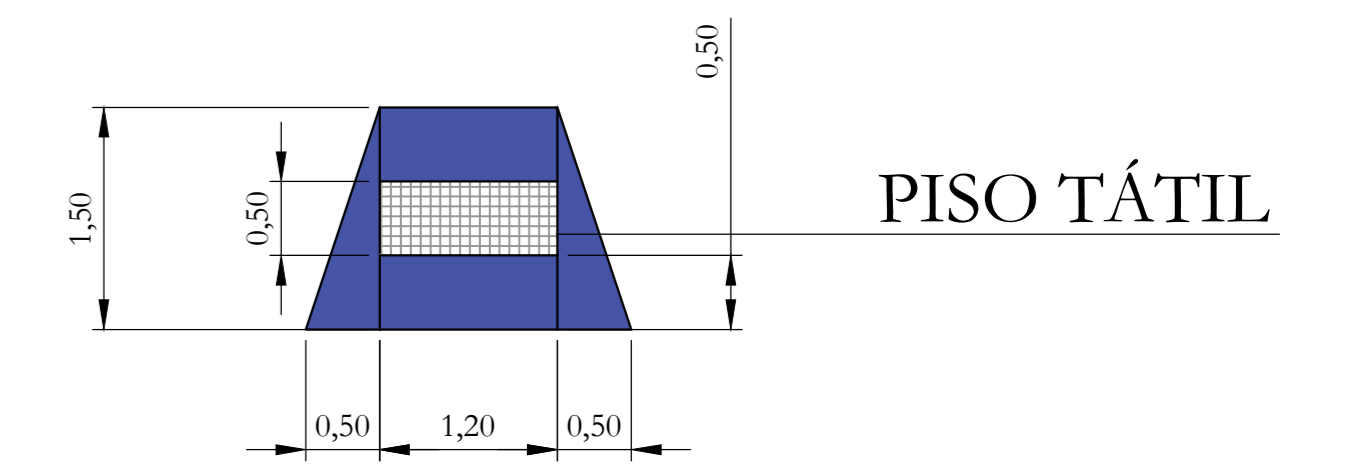


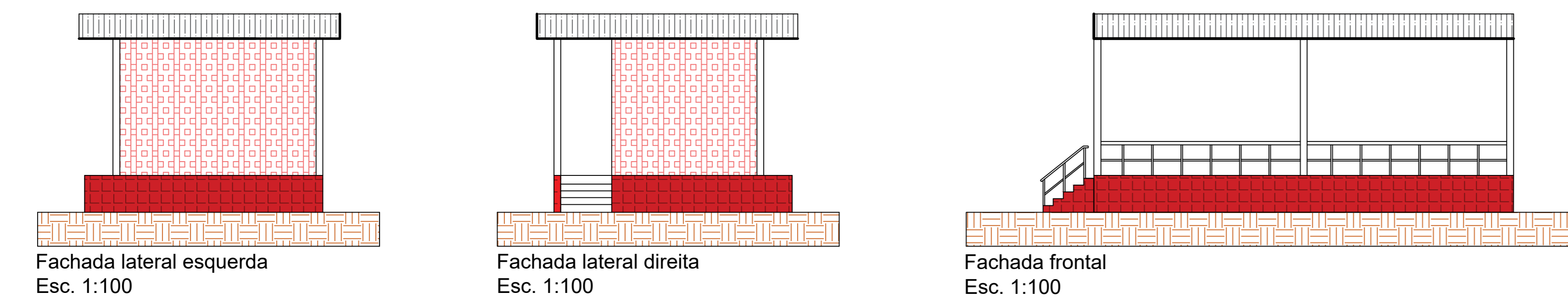
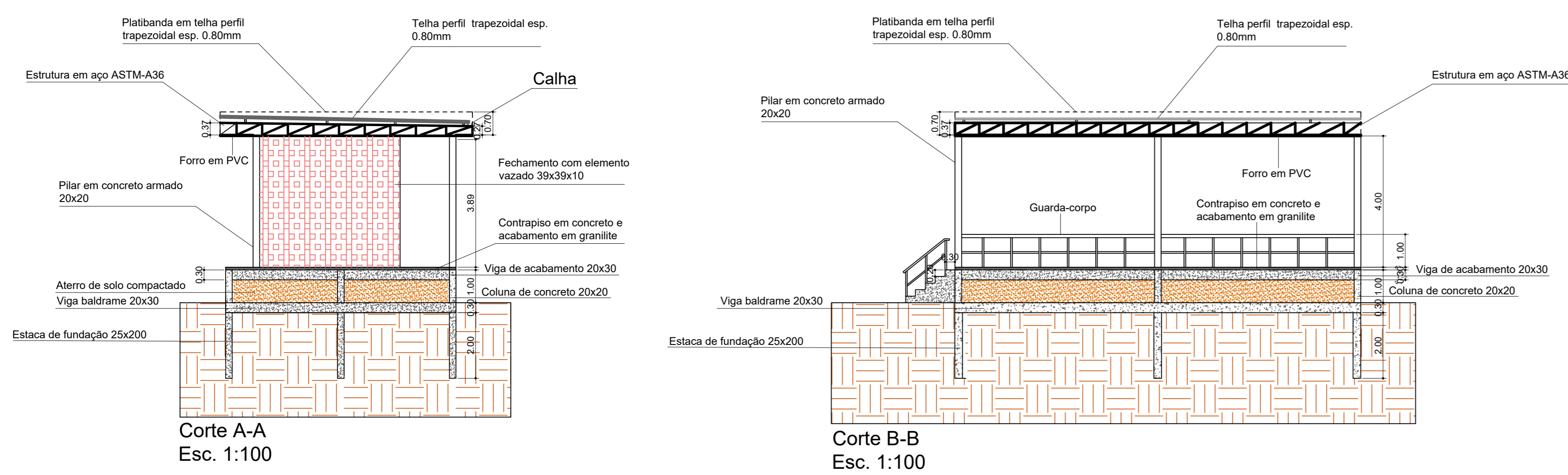
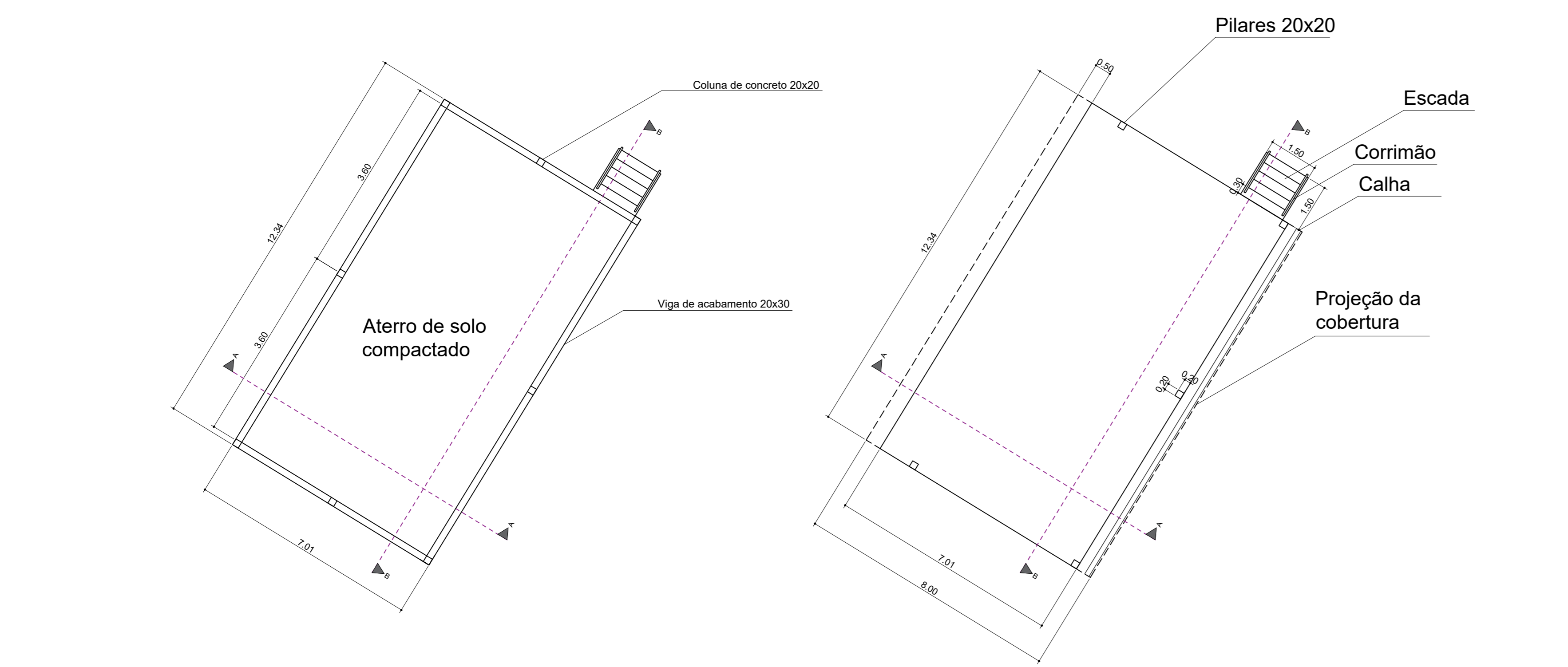
DETALHAMENTOS

LEGENDA:

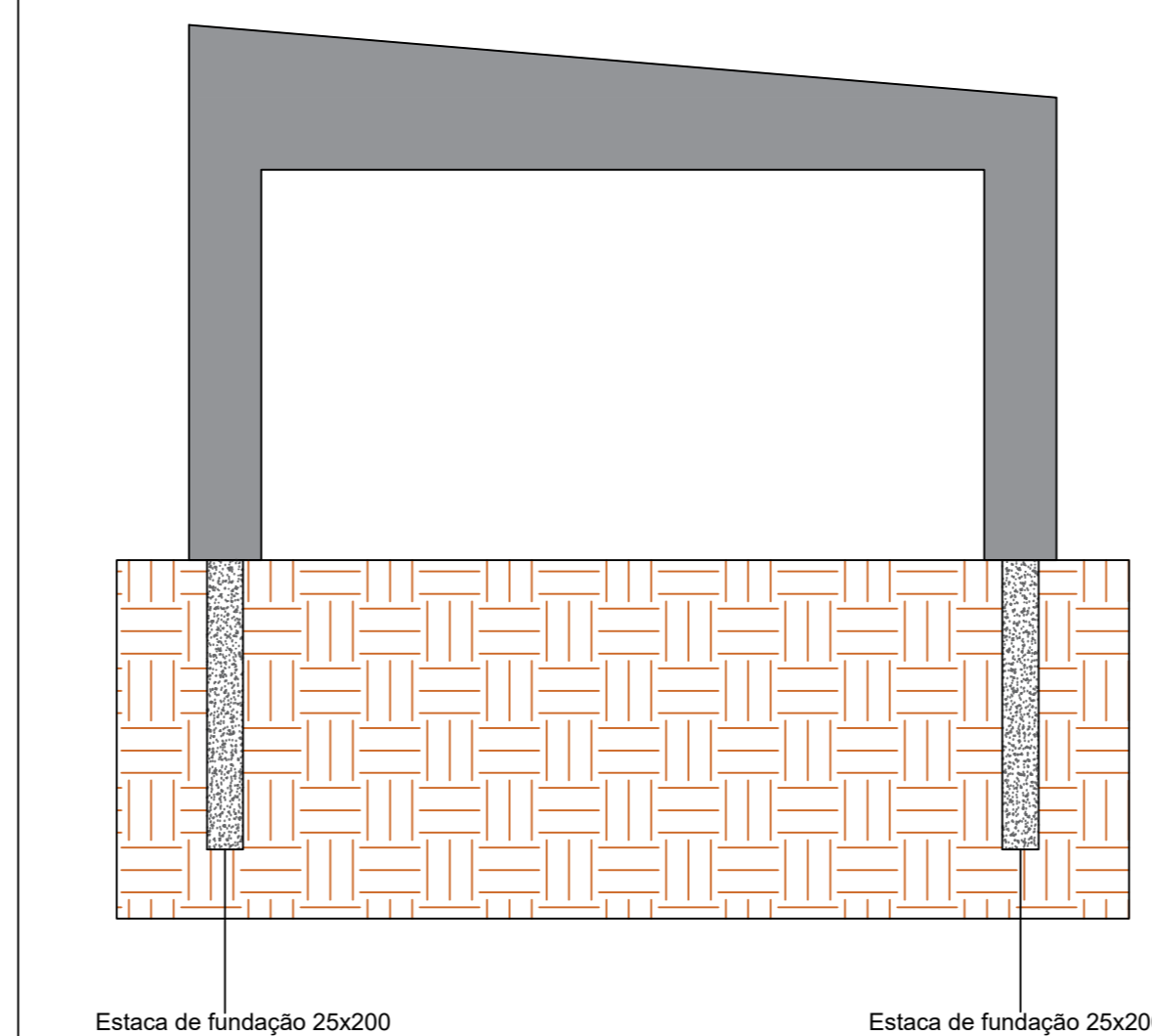
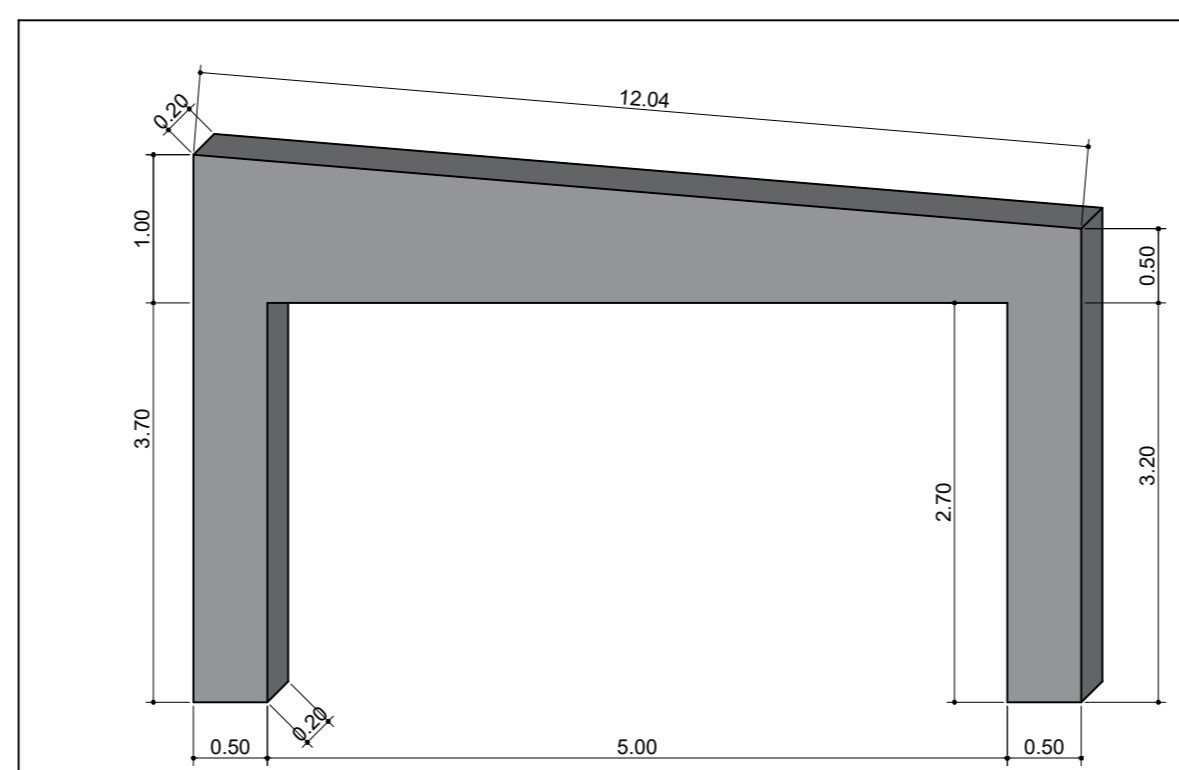
-  Banco com enconsto de concreto (2m comp.) com pés vazados
-  Poste cônico 6m de iluminação LED



DETALHE DA RAMPA DE ACESSIBILIDADE
ESC.: 1:50



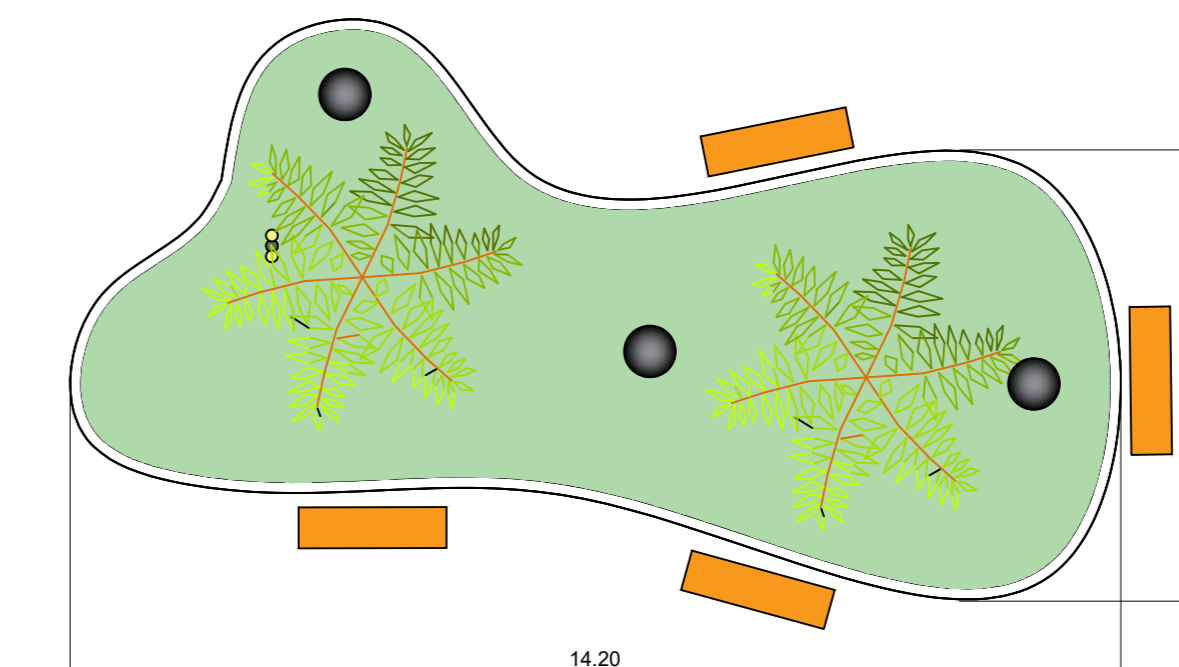
DETALHE DO NOVO PALCO
ESC.: 1:100



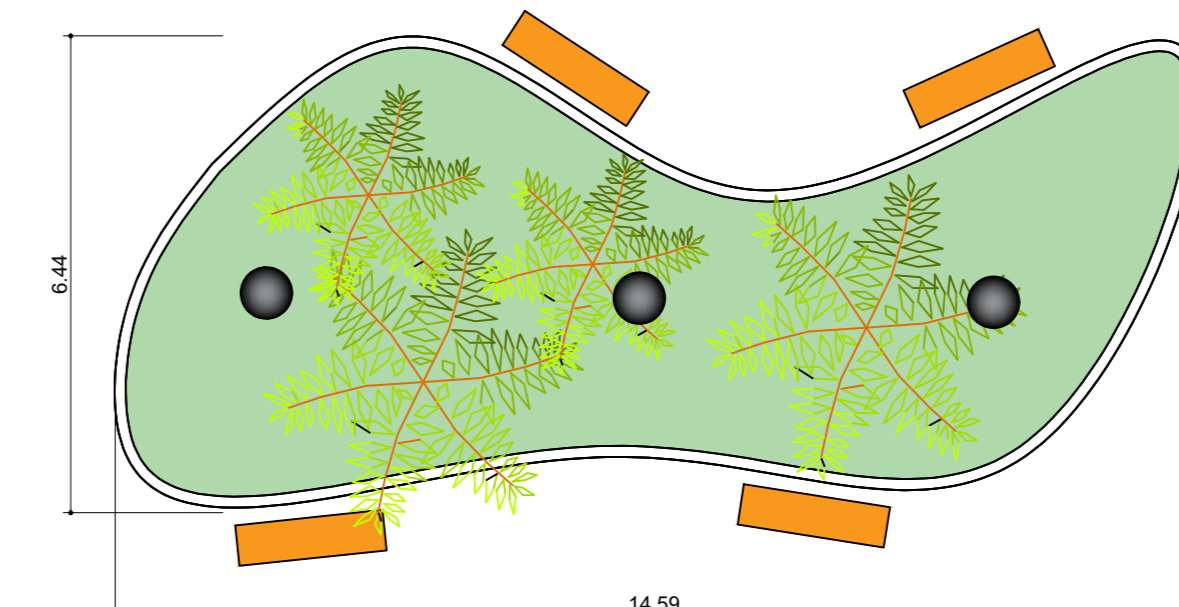
< Lado alto

Lado alto >

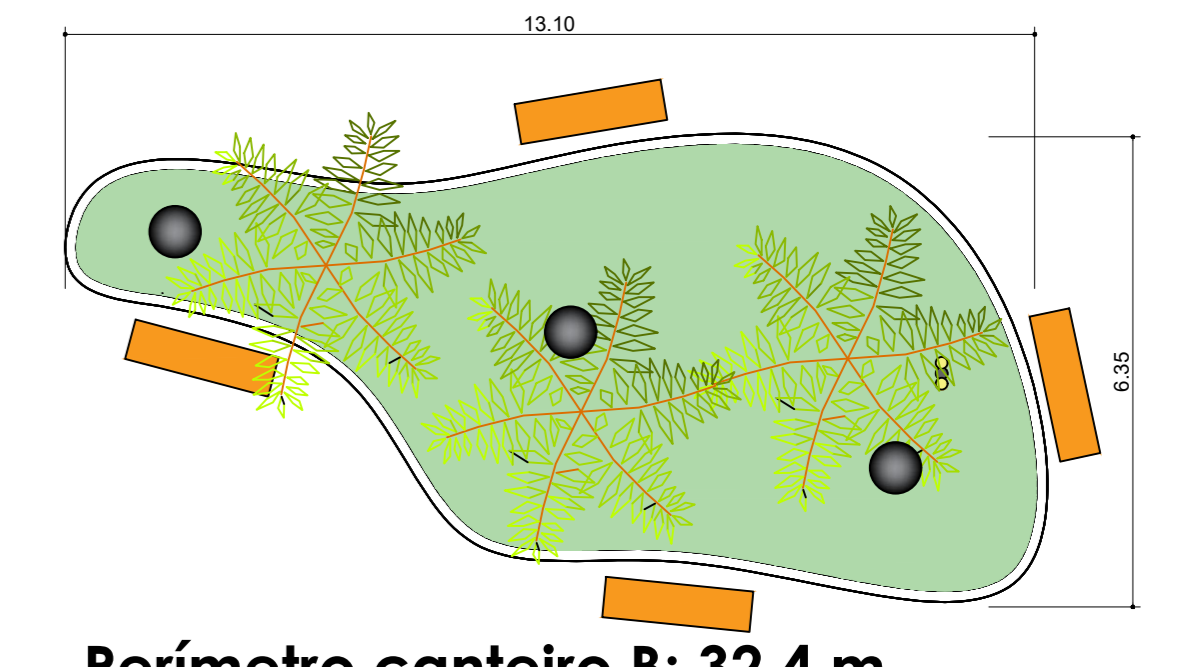
DETALHE DOS PORTAIS
ESC.: 1:50



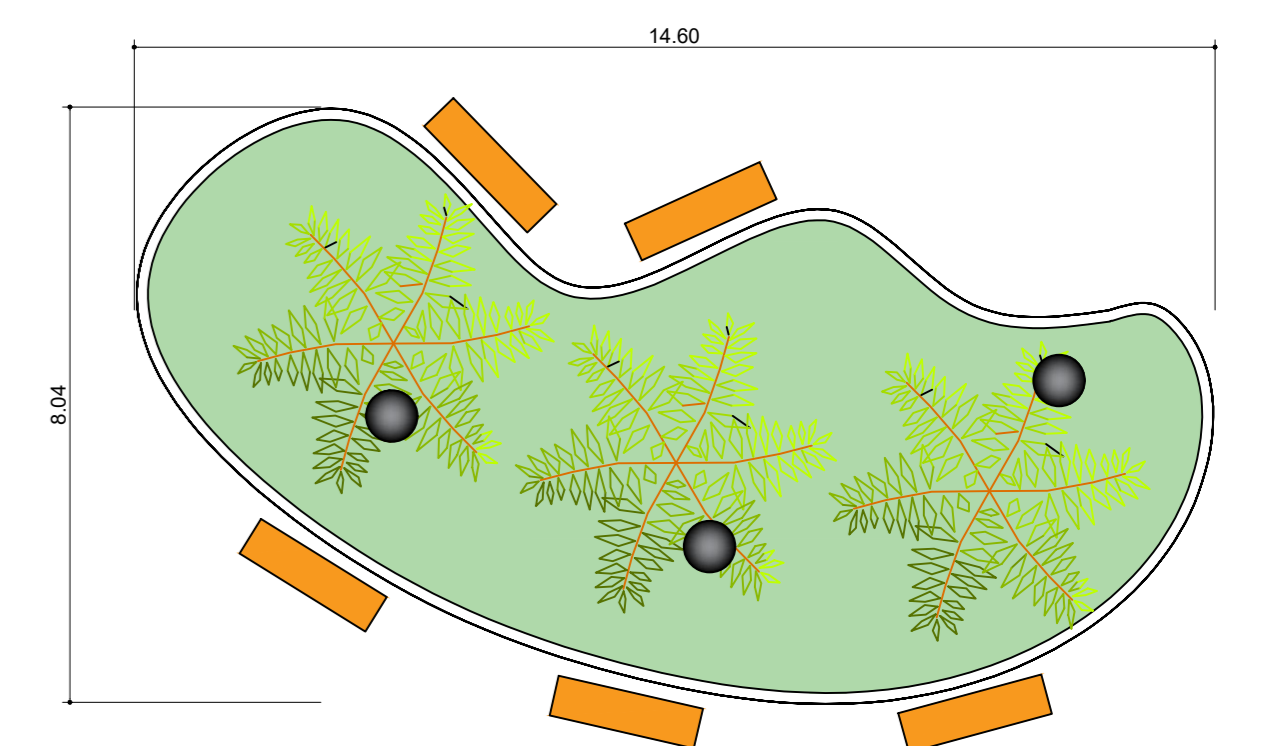
Perímetro canteiro A: 36,6 m



Perímetro canteiro C: 37,3 m



Perímetro canteiro B: 32,4 m

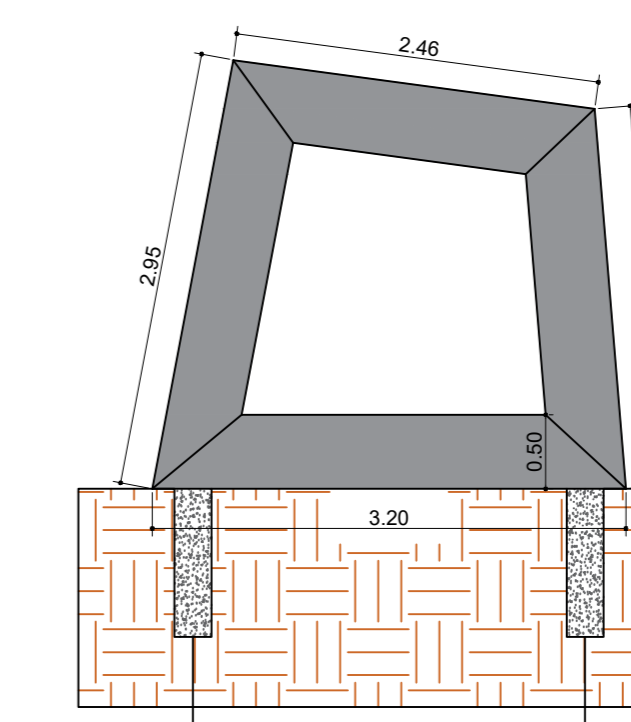
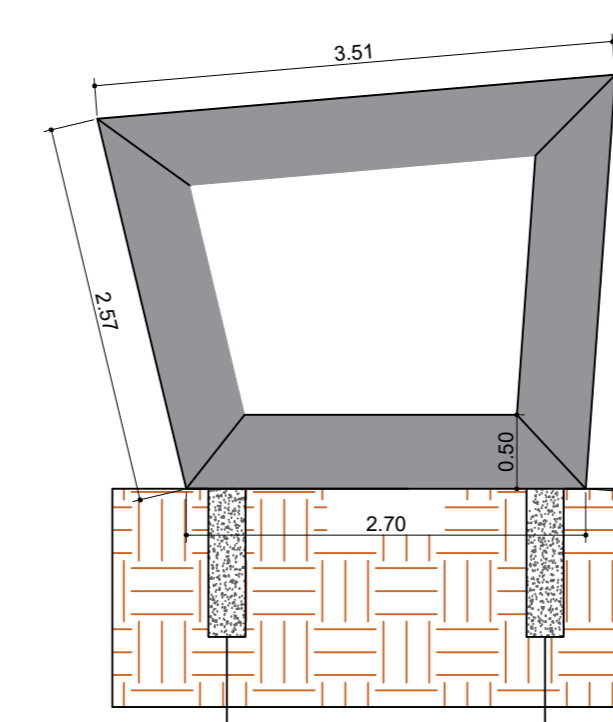
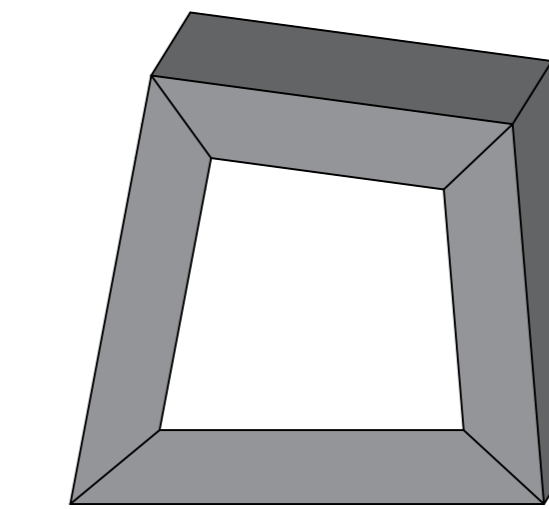
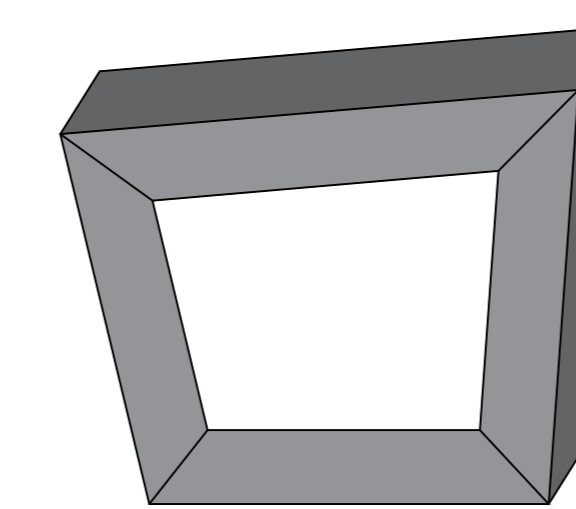


Perímetro canteiro D: 36,6 m

DETALHE DOS CANTEIROS NOVOS
ESC.: 1:100

Modelo 1

Modelo 2



Estaca de fundação 25x100


Estaca de fundação 25x100

Estaca de fundação 25x100

Estaca de fundação 25x100



DETALHE DOS MONUMENTOS DE DECORAÇÃO
ESC.: 1:50



DETALHE GENÉRICO DOS CANTEIROS EXISTENTES E DOS NOVOS
ESC.: 1:50

PREFEITURA MUNICIPAL DE GASTÃO VIDIGAL	
TÍTULO: Projeto de Reforma e Ampliação	FOLHA: 1
DENOMINAÇÃO: REFORMA E AMPLIAÇÃO DE BANHEIRO PÚBLICO	
ASSUNTO: PLANTA, CORTES, FACHADA, COBERTURA E IMPLANTAÇÃO	
LOGRADOURO: RUA: JORGE DE OLIVEIRA MARQUES	
PRAÇA CENTRAL, S/N, CENTRO	
MUNICÍPIO: GASTÃO VIDIGAL - SP - CEP: 15330-000	
PROPRIETÁRIO: PREFEITURA MUNICIPAL DE GASTÃO VIDIGAL	
SITUAÇÃO S/ESCALA	
ZONA DE USO: *VER MAPA DE ZONAMENTO	
ÁREAS	PERMÍSSO ATINGIDO
ÁREA EXISTENTE	15,00 m²
ÁREA CONSTRUIR	29,60 m²
TOTAL GERAL DA CONSTRUÇÃO	44,60 m²
PREFEITURA MUNICIPAL DE GASTÃO VIDIGAL	
PROPRIETÁRIA: SEBASTIÃO FELISBERTO FERREANDES	
PREFEITO MUNICIPAL	
ALLAN GUSTAVO GABI MOZAR	
Responsável Técnico	
ENGENHEIRO CIVIL	
CREA: 507049659	
DATA: 08/2021	ART: 000000
ESCALA INDICADA	DESENHO: ALLAN M.
INFORMAÇÕES COMPLEMENTARES: Nº DE SANTARITOS 2	
NOTIFICAÇÕES CONSTATADAS PELA PREFEITURA:	